

ZEMĚMĚŘICKÝ ÚŘAD

odbor geodetických základů, oddělení zpracování dat a služeb

Pod Sídlištěm 9, 182 00 Praha 8

NDCon s.r.o.

Zlatnická 10/1582, 110 00 Praha 1

VÁŠ DOPIS ZN. / ZE DNE

e-mail ze dne
30. 10. 2023

NAŠE ZNAČKA

VYŘIZUJE / TELEFON

V PRAZE DNE

9. 11. 2023

Věc: Vyjádření k projektové dokumentaci „R 159 – Cesta P8DO v k.ú. Dobřenice“

V návaznosti na vaše Oznámení ze dne 1. 11. 2023 sdělujeme následující informace:

dotčený zajišťovací bod **1505-40.2** je součástí Základního bodového pole (dále jen „ZBP“) a geodetických základů ČR. Body ZBP jsou chráněny příslušnými zákony, především zákonem 200/1994 Sb., o zeměměřictví. Zeměměřický úřad, jako úřad státní správy podle zákona 359/1992 Sb., je kompetentní rozhodnout o zřizování i rušení bodů ZBP. Podle zákona 200/1994 Sb., § 8 odst. 4 je vlastník nemovitosti povinen zdržet se všech činností, které by mohly značku nivelačního bodu poškodit nebo zničit. Podle § 9 odst. 4 a 5, téhož zákona je vlastník objektu povinen oznámit správci značky (tj. ZÚ) má-li být značka ze závažných důvodů odstraněna, dokonce je povinen ohlásit i ohrožení značky a to do 30 dnů od zjištění takové skutečnosti. Předmětem řízení může být i znepřístupnění značky pro měření – tzn. učinit ji nepoužitelnou.

V případě stavby, resp. stavebních úprav, jejichž následkem je ohrožení bodu ZBP, by nám mělo být oznámeno zahájení stavebního řízení příslušným stavebním úřadem a též vyžádáno naše stanovisko v rámci tohoto řízení (jelikož jsme v postavení dotčeného úřadu státní správy).

Zajišťovací bod, který má být součástí komunikace, není třeba přemístit. Navrhujeme bod ochránit zděnou betonovou šachticí nebo betonovou skruží, kterou je možné zapustit do terénu. Nesmí však při tom dojít k porušení stabilizace bodu! Šachtici je možné zakrýt poklopem. Pokud by bylo možné upravit výšku bodu tak, aby vršek hranolu byl v úrovni terénu, je možné obsypat hranol kačirkem nebo podobným materiálem. Bod tak bude nadále plnit svou funkci, čímž se ušetří nemalé náklady na přesun. V případě těchto úprav je vlastník nebo oprávněný uživatel nemovitosti povinen minimálně 30 dnů před zahájením stavebních prací oznámit toto Zeměměřickému úřadu, a náš úřad v součinnosti se stavebníkem zajistí výškovou úpravu hranolu.

Pokud byste přesto trvali na přemístění bodu, oznamte tuto skutečnost prosím neprodleně telefonicky. Potom budeme za zrušení bodu ZBP požadovat finanční náhradu. Ta bude vypočtena ve výši vlastních nákladů ZÚ na osazení nového, adekvátního bodu. Předběžný odhad finanční náhrady za bod jmenovitě uvedený je **cca 20 000,- Kč**. Přesný výpočet náhrady bude pak přiložen k faktuře, která bude okamžitě vyhotovena. Osazení nového bodu a určení jeho souřadnic jsou oprávněni provádět pouze technici ZÚ.

Znehodnocení bodu ZVBP bez rozhodnutí o jeho zrušení vydaného Zeměměřickým úřadem by bylo posuzováno jako přestupek na úseku zeměměřictví, což zakládá důvod k vyvolání správního řízení v dané věci.

Příloha: Geodetické údaje dotčeného TB

V dalším písemném styku uveďte prosím číselný kód naší značky nacházející se v záhlaví tohoto dopisu.

tel.:

IČ: 60458500

GEODETICKÉ ÚDAJE
trigonometrického bodu

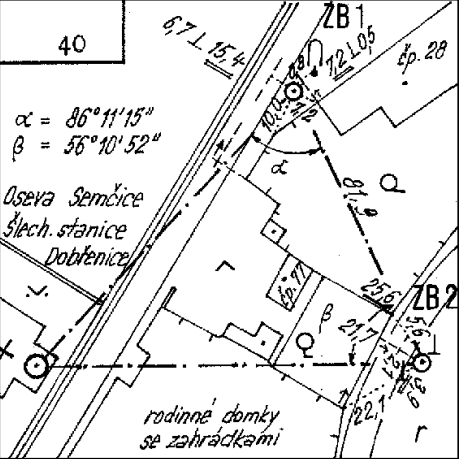
Kraj: Královéhradecký kraj
Okres: Hradec Králové
Obec: Dobřenice

List č.: 1/1
Stav k: 1989

Vytvořeno pro web 02.11.2023


TL	1505
ZM-50	13-23
SMO-5	061023




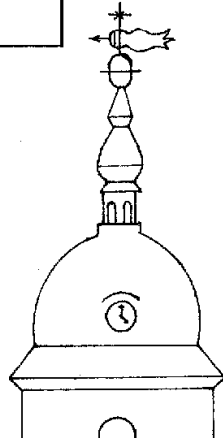
Číslo a název bodu		40	Dobřenice, kostel		40
Bod	Druh	Y	X	Nadmořská výška	
				Bpv	vztahuje se na
40	TB	655209.94	1047278.22	303.57	střed makovice
40.1	ZB1	655121.58	1047210.42	niv. 264.68	hranol
40.2	ZB2	655076.17	1047278.52	267.01	hranol



Orientace na body (ve stupních)							
Číslo		Jižník	Délka strany	Číslo		Jižník	Délka strany
40.1		232 29 54.0	111.372				
40.2		270 07 47.0	133.769				
	40.1-40.2		81.858				

Místopisný popis: Bod je střed makovice věže římskokatol. farního kostela sv. papeže Klimenta v Dobřenicích.

Bod		40		40.1		40.2			
Stab. údaje 	0,00	střed mak. věže kostela	0,00	žula 15.16.87	0,00	žula 15.16.79	0,00		
			0.92	žula 30.30.10	0.84	žula 30.30.13			
			1.12	sklo 16.16.03					
Označ. povrch, značky na boku:				△ s. TP j.					
Ochranný znak: (druh,rok)						20T-1989			
Kat. území: Parc.čís.: Druh poz.:		Dobřenice st.332		Dobřenice 58		Dobřenice 786			
		40.2 – v říjnu 2023 hlášen záměr stavby polní cesty v místě stabilizace							

Druh a výška signal. stavby nebo nárys trvalého cíle:    Signalizace z roku:		Poznámky:
--	---	-----------